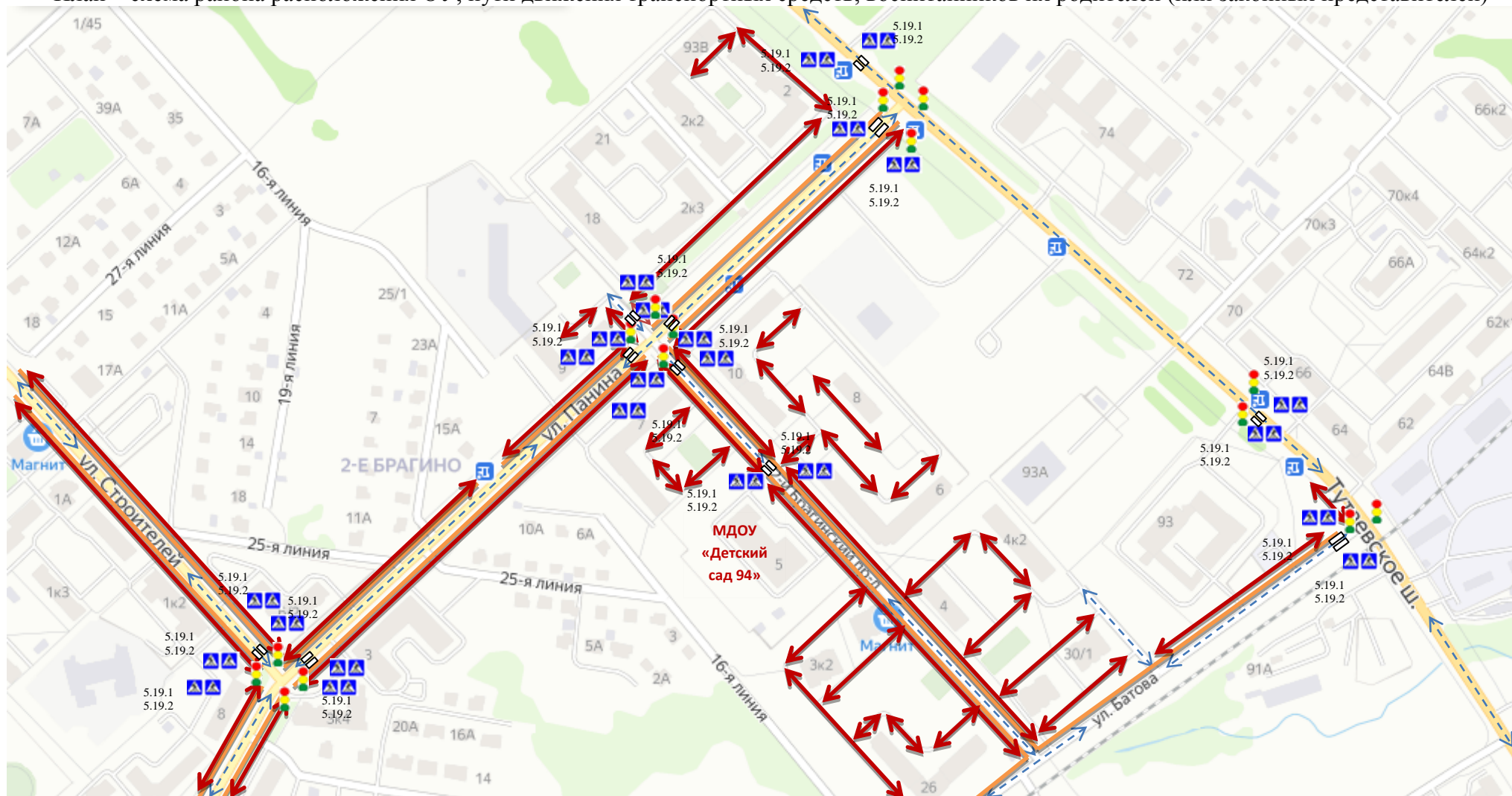










План – схема района расположения ОУ, пути движения транспортных средств, воспитанников их родителей (или законных представителей)



-  Основные транспортные магистрали
-  Движение транспортных средств
-  Тротуар
-  Движение воспитанников и их родителей в/из ОУ

-  Знак 1.8. «Светофорное регулирование»
-  Остановка маршрутных транспортных средств
-  Разметка пешеходный переход 1.14.1 «Зебра»
-  Знаки 5.19.1, 5.19.2. «Пешеходный переход»